

REGIONE LOMBARDIA
COMUNE DI CAMPAGNOLA CREMASCA
Provincia di Cremona



Piano di Governo del Territorio

STUDIO GEOLOGICO DEL
TERRITORIO COMUNALE

(L.R. 11.3.05 N.12, art. 57, D.G.R. 22.12.05 n. 8/1566, Criteri attuativi, Componente geologica e D.G.R.L. 28.05.08 n. 8/7374)

Allegato 5A
Carta di sintesi

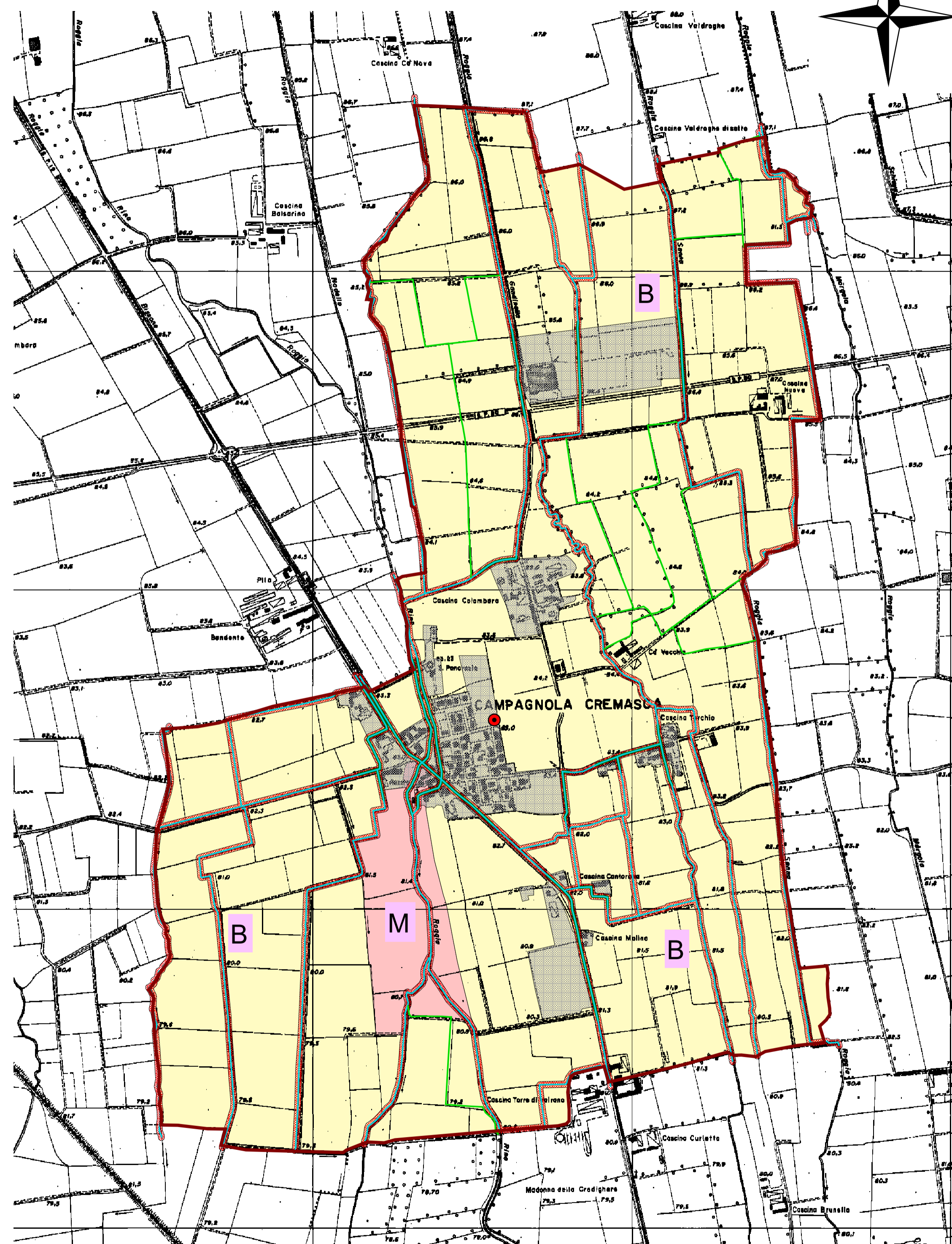


Scala 1:10000

IL GEOLOGO
Dott. Giovanni Bassi
Settembre 2009 - Maggio 2010











Collaboratore: Dott. Geol. Andrea Anelli

148-037-09



LEGENDA

Classi di vulnerabilità idrogeologica:

-  BASSA
-  MEDIA
-  Pozzo pubblico e zona di rispetto e di tutela assoluta (10 m)
-  Corso d'acqua
-  Corso d'acqua secondario
-  Fascia di rispetto di corso d'acqua vigente (10 m) e prevista in area urbana (4 m)
-  Area urbana
-  Confine di Comune