



Piano di Governo del Territorio

STUDIO GEOLOGICO DEL
TERRITORIO COMUNALE

(L.R. 11.3.05 N.12, art. 57, D.G.R. 22.12.05 n. 8/1566, Criteri attuativi, Componente geologica e D.G.R.L. 28.05.08 n. 8/7374)

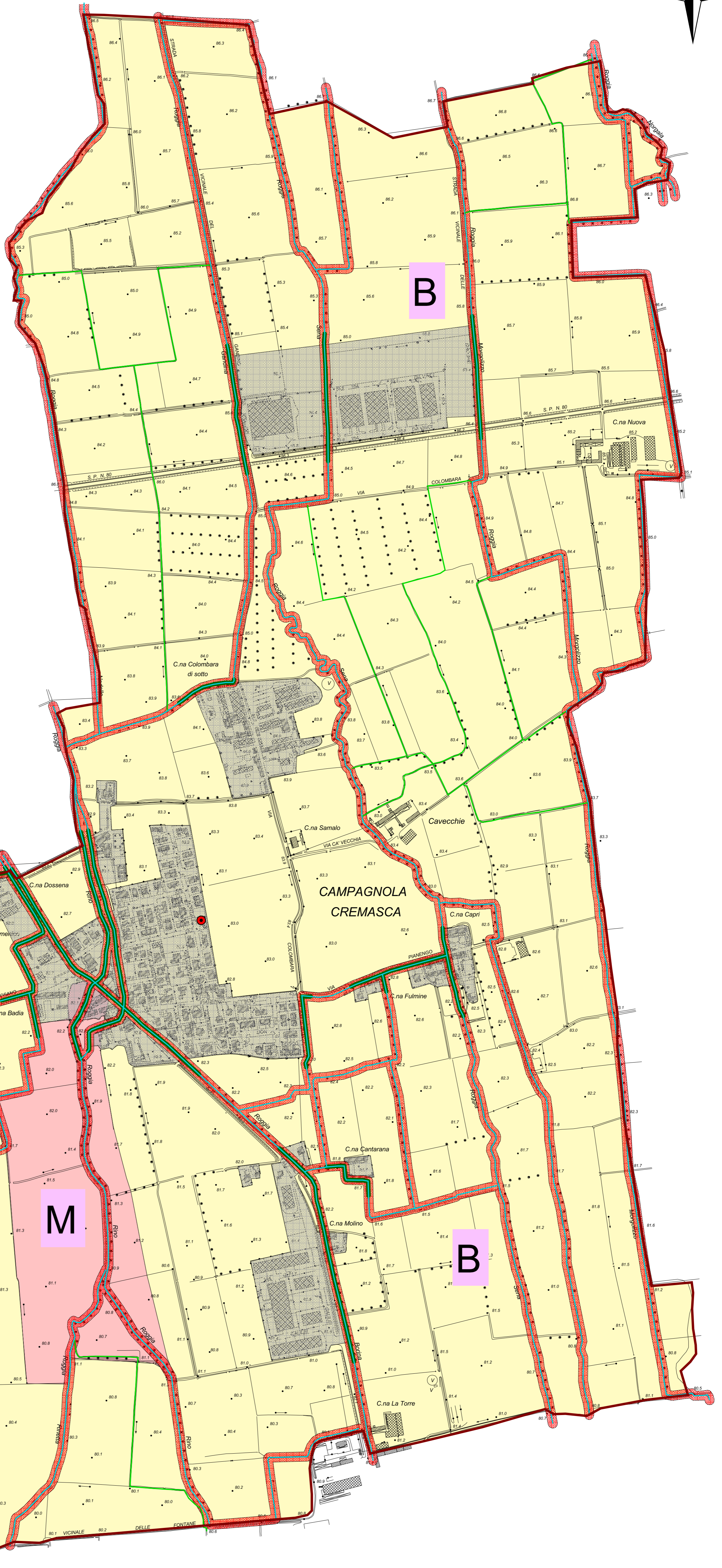

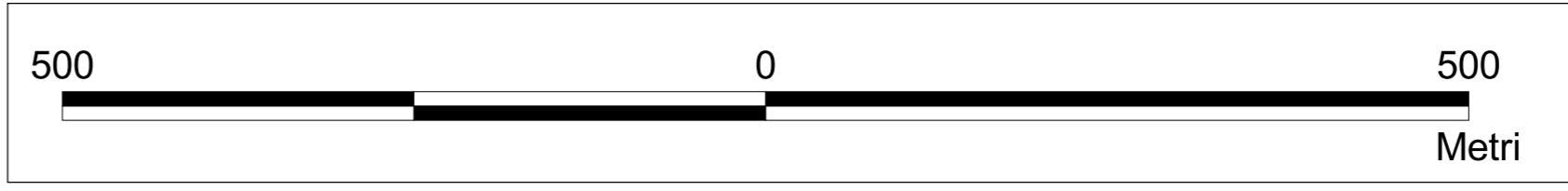
Allegato 5
Carta di sintesi

Scala 1:5000

IL GEOLOGO
Dott. Giovanni Bassi
Settembre 2009 - Maggio 2010



Collaboratore: Dott. Geol. Andrea Anelli
148-037-09



LEGENDA

Classi di vulnerabilità idrogeologica:

B BASSA

M MEDIA

● Pozzo pubblico e zona di rispetto e di tutela assoluta (10 m)

— Corso d'acqua

— Corso d'acqua secondario

— Fascia di rispetto di corso d'acqua vigente (10 m) e prevista in area urbana (4 m)

■ Area urbana

— Confine di Comune