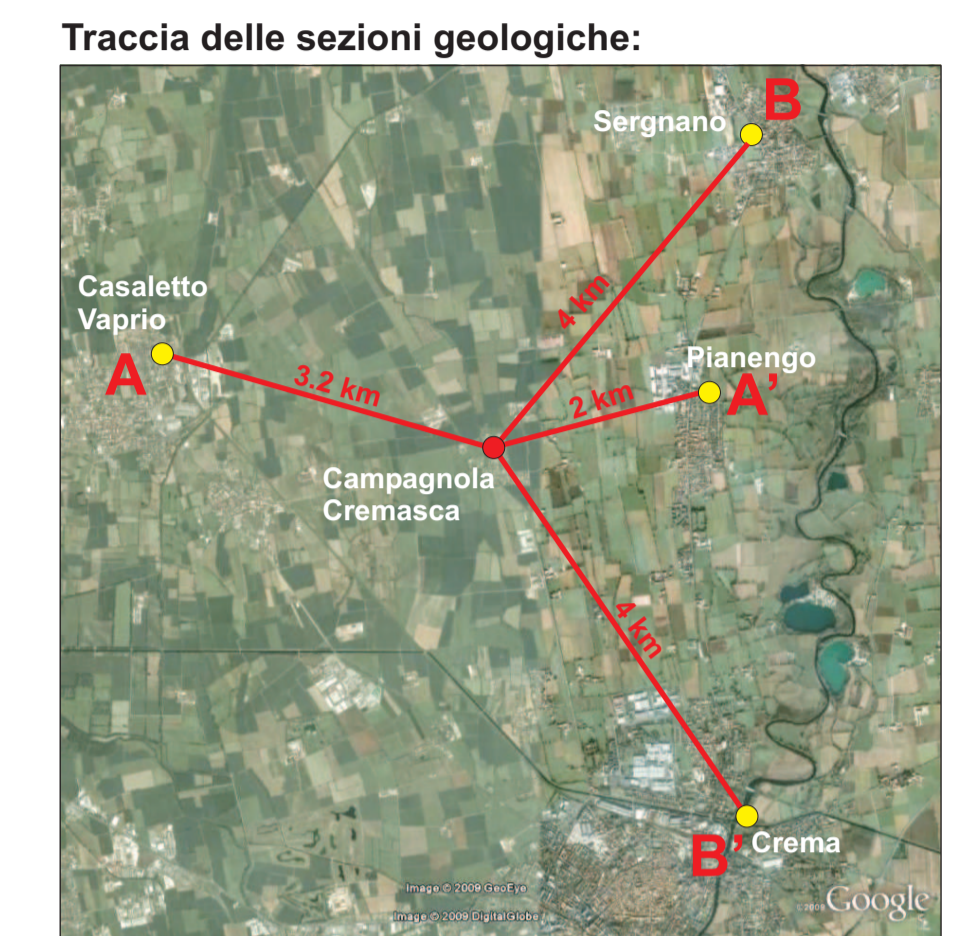
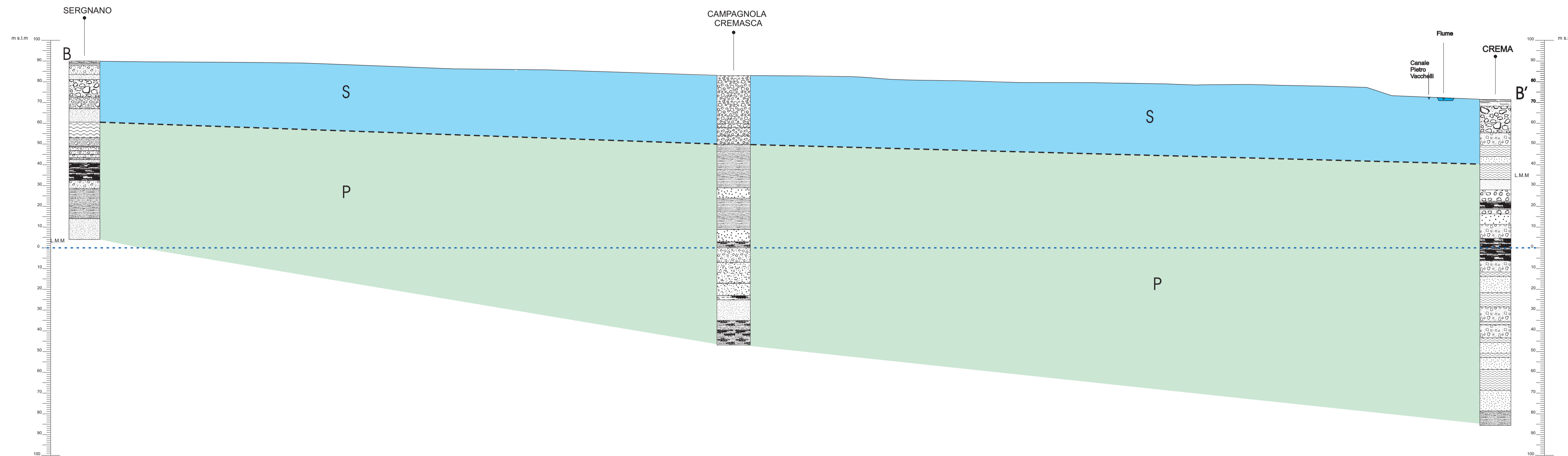
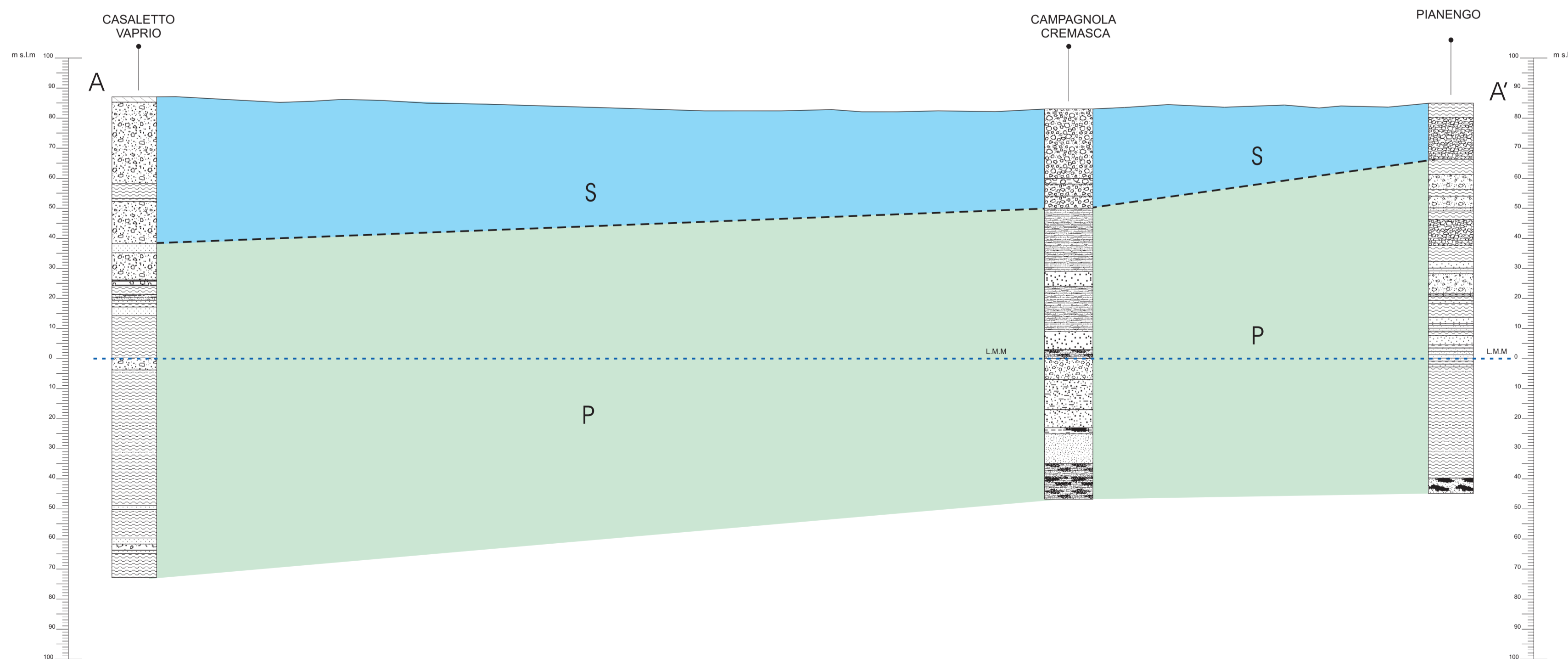


**SEZIONE GEOLOGICA B-B' :**



**SEZIONE GEOLOGICA A-A' :**



**LEGENDA**

- Ghiaia, ghiaietto
- Ghiaia, ghiaietto e sabbia
- Sabbia con ghiaietto
- Sabbia
- Sabbia fine
- Sabbia con ghiaia e lenti di argilla
- Sabbia fine con lenti di argilla
- Argilla
- Argilla sabbiosa
- Argilla con tracce di ghiaia
- Argilla torbosa
- Terreno vegetale
- Litozona superficiale
- Litozona profonda
- Correlazione geologica
- Livello medio del mare
- Traccia delle sezioni geologiche
- Pozzo pubblico nel Comune di Campagnola Cr.
- Pozzo pubblico esterno al Comune di Campagnola Cr.

REGIONE LOMBARDIA  
**COMUNE DI CAMPAGNOLA CREMASCA**  
Provincia di Cremona




**Piano di Governo del Territorio**

**STUDIO GEOLOGICO DEL TERRITORIO COMUNALE**

(L.R. 11.3.05 N.12, art. 57,D.G.R. 22.12.05, Criteri attuativi, Componente geologica e D.G.R.L. 28.05.08 n.8/7374 )

**Allegato 2A**  
**Sezioni geologiche**



IL GEOLOGO  
Dott. Giovanni Bassi  
Settembre 2009

Collaboratore: Dott. Geol. Anelli Andrea

148-037-09