








LEGENDA :

-  Condotto consortile
-  Recapito finale in condotto consortile
-  Rete fognaria acque nere
-  Rete fognaria acque bianche
-  Confine Comunale

PIANO DI GOVERNO DEL TERRITORIO



ADOTTATO CON DELIBERA C.C. _____ n° _____ del _____
 PUBBLICATO _____ il _____

APPROVATO DAL C.C. CON DELIBERA _____ n° _____ del _____
 PUBBLICATO SUL BURL _____ n° _____ del _____

IL SINDACO _____

IL TECNICO ESTENSORE _____ IL SEGRETARIO COMUNALE _____

IN ALLEGATO ALLA DELIBERA N° _____ DEL _____

Regione Lombardia
 Comune di _____ Provincia di Cremona

**CAMPAGNOLA CREMASCA
 QUADRO CONOSCITIVO**

Elab. n°: OC8 Titolo: Stato di Fatto - Rete Fognaria
 Scale: 1/5000

IL TECNICO ESTENSORE: Dott. Arch. CAMILLO CUGINI
 Via Pozzi n. 24, Crema (CR)
 Tel./Fax 0375 - 250680