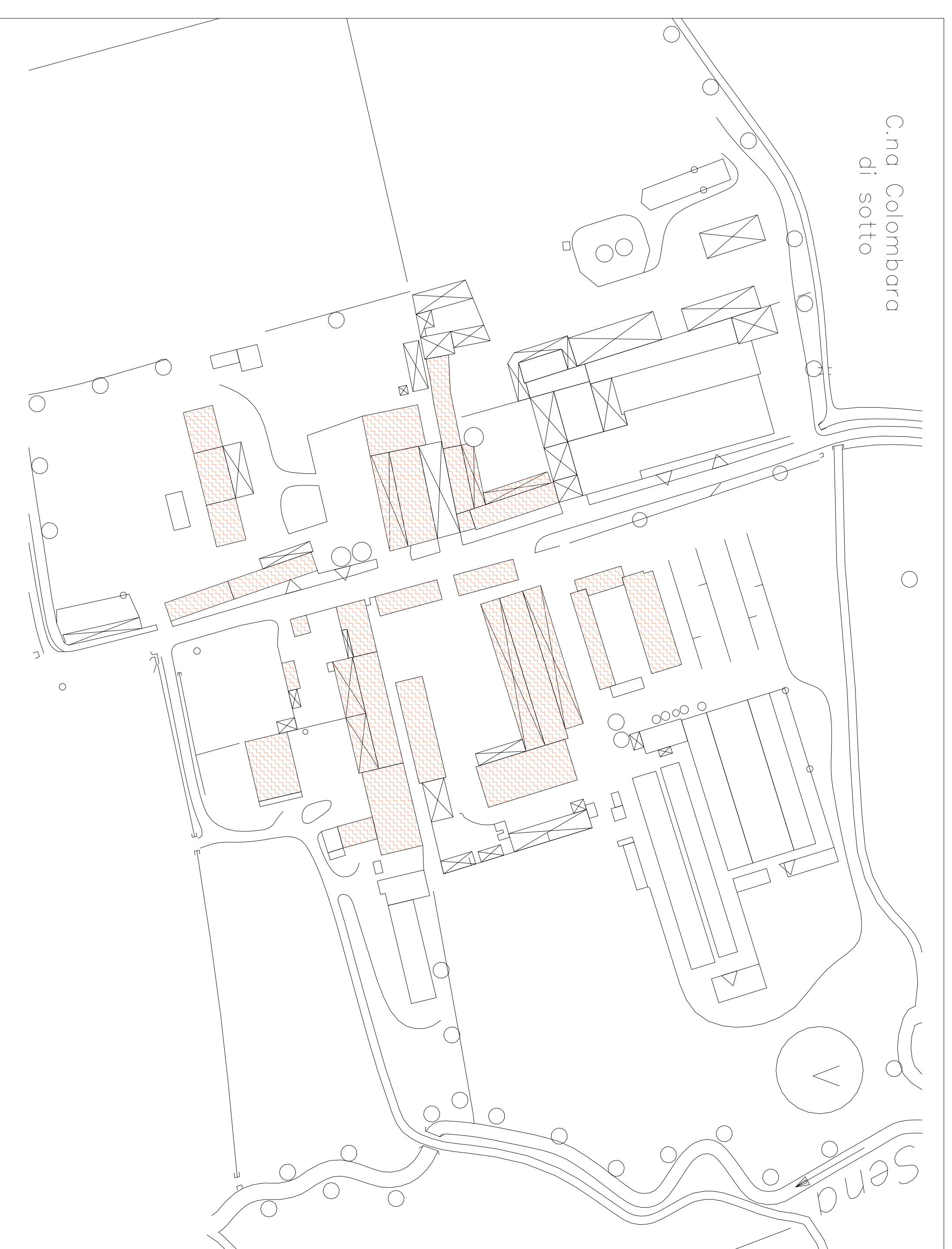
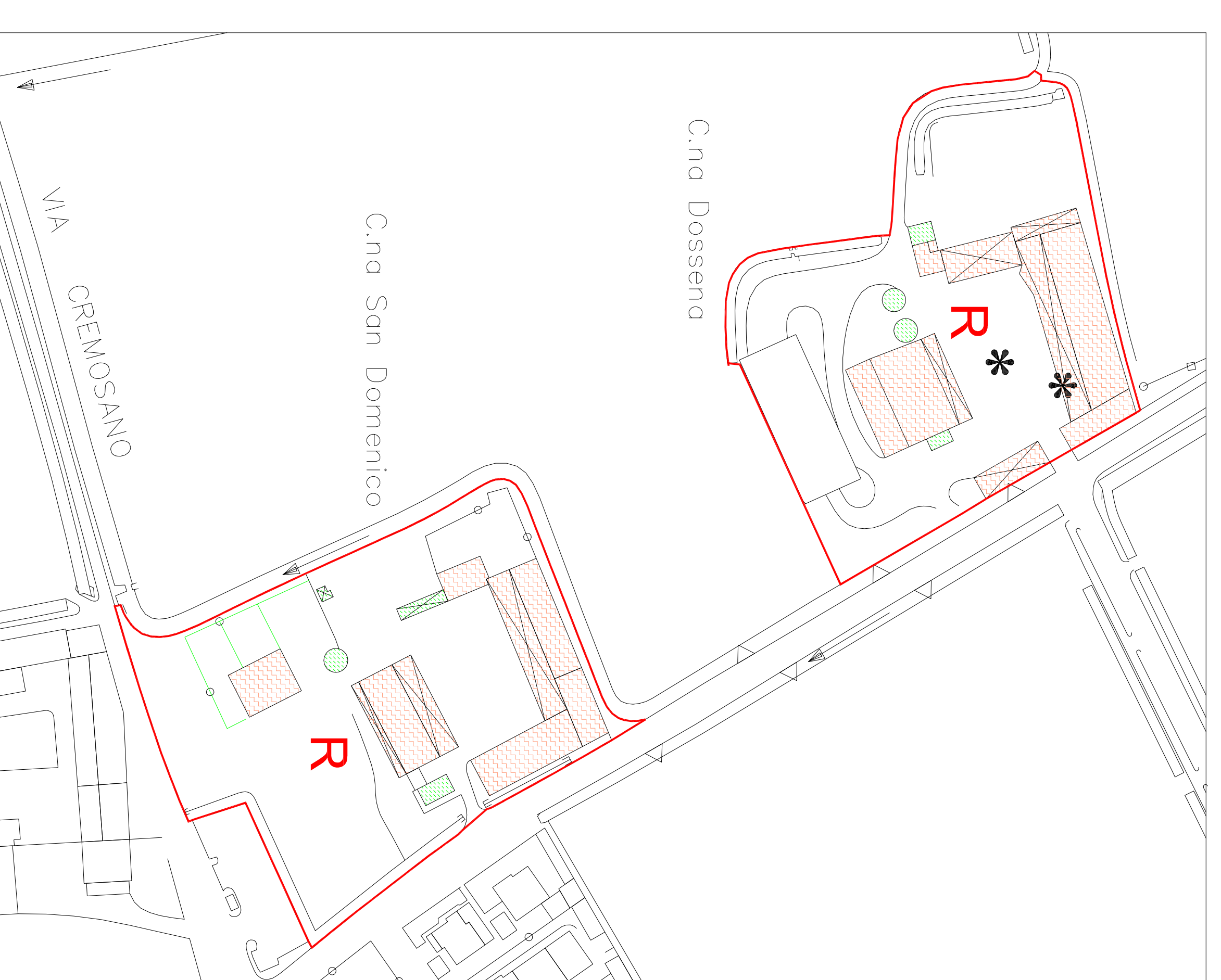


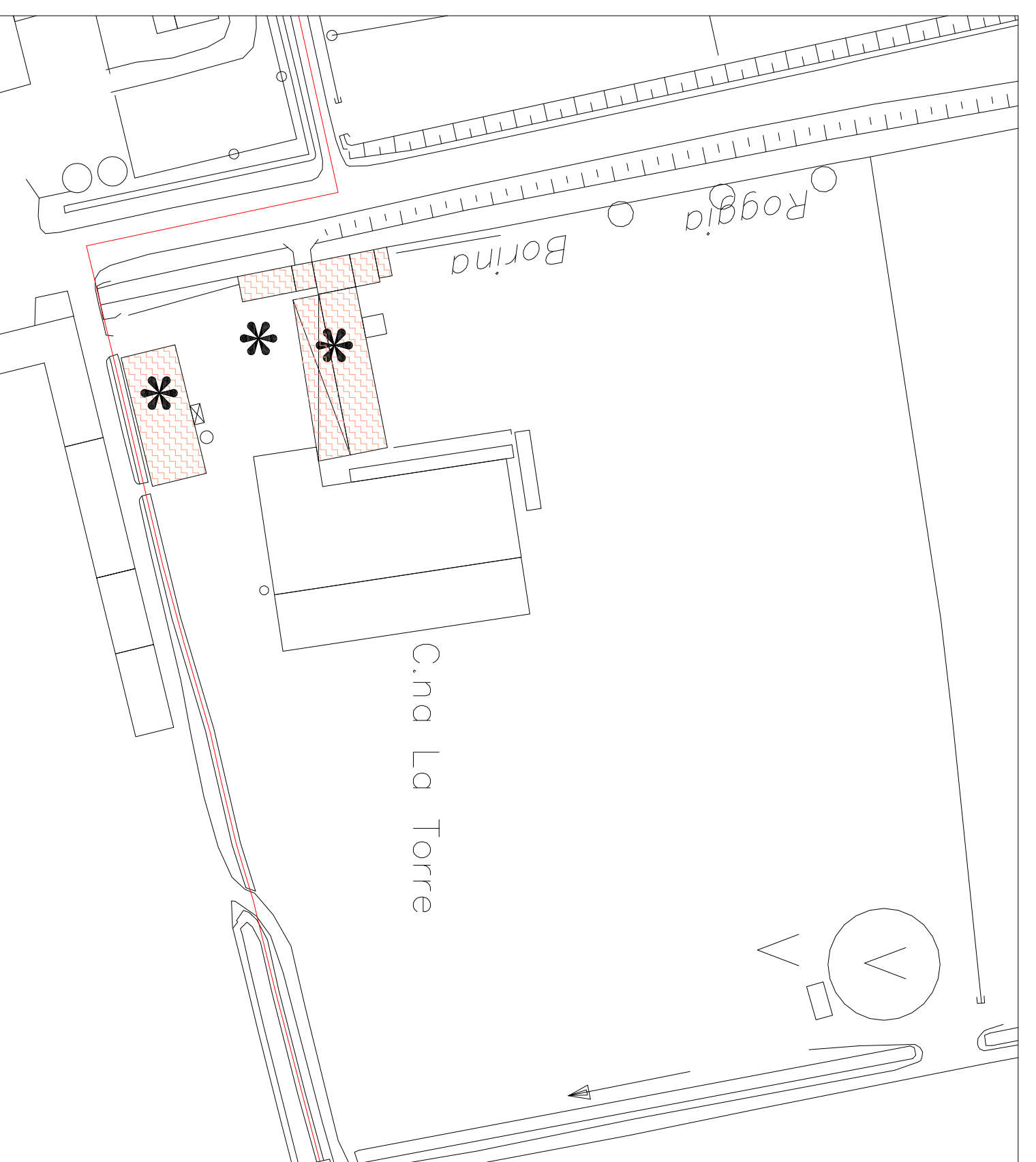
CENTRO STORICO



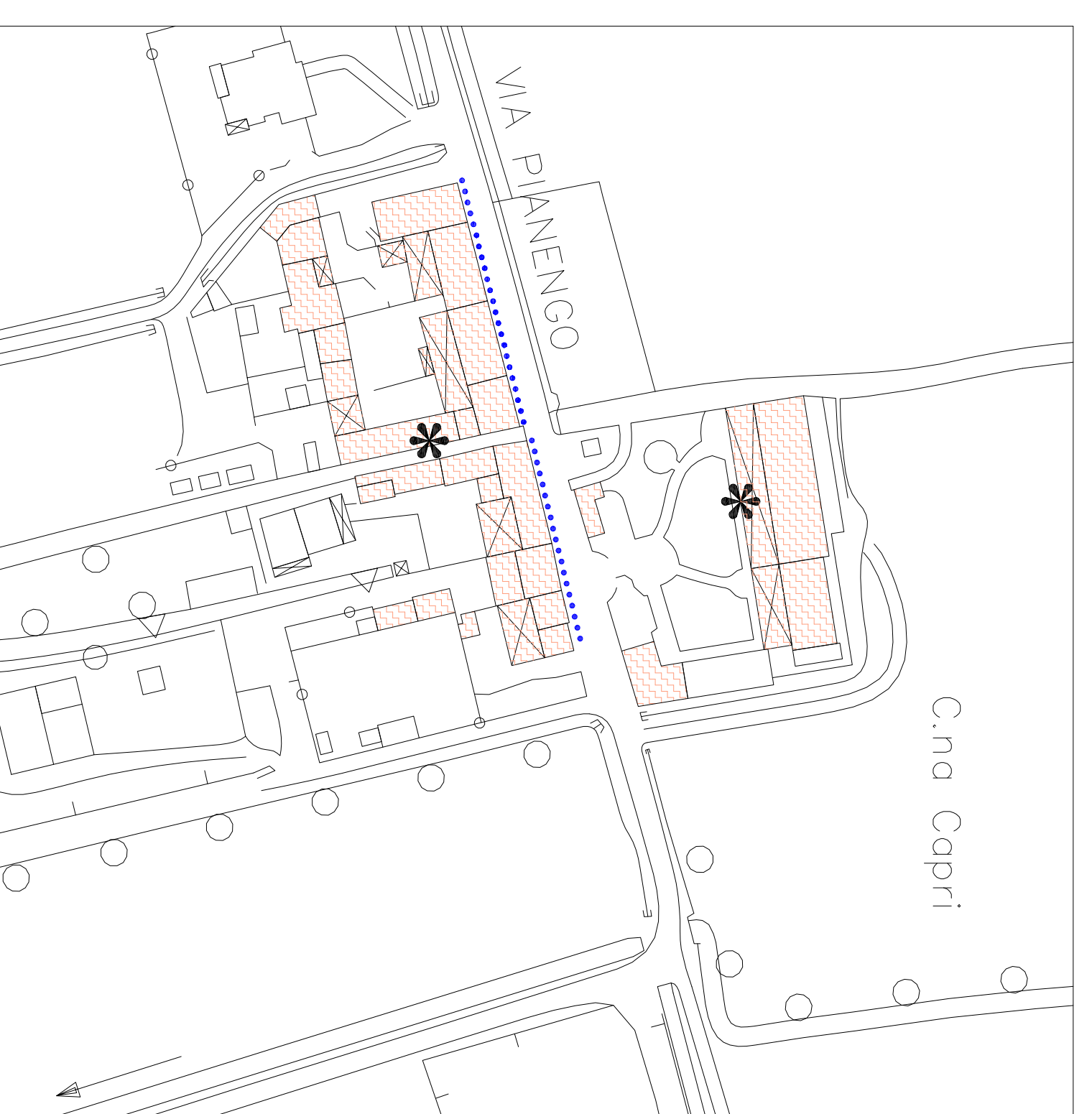
CASCINA COLOMBARA DI SOTTO E DI SOPRA



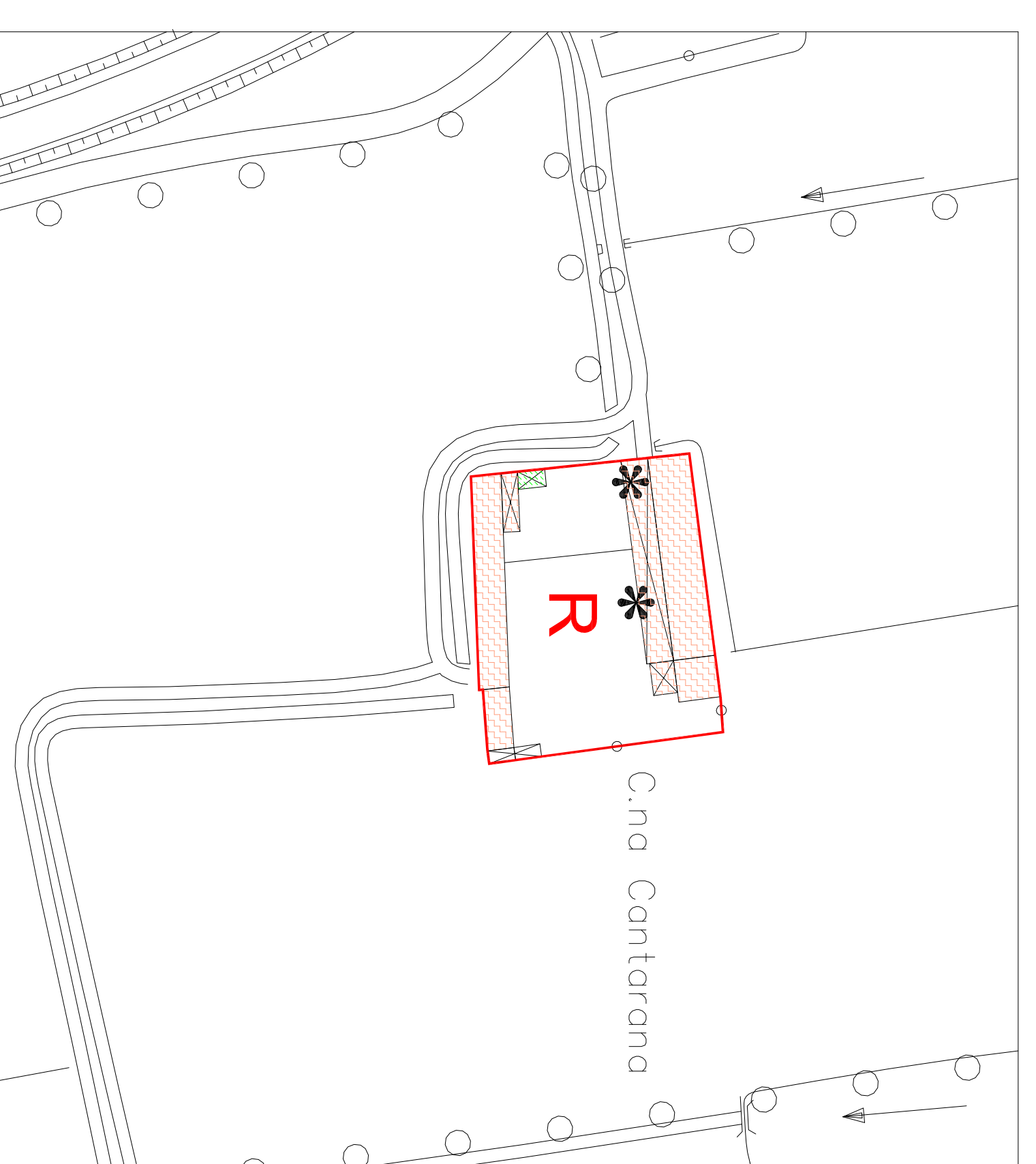
CASCINA SAN DOMENICO - CASCINA DOSSENA



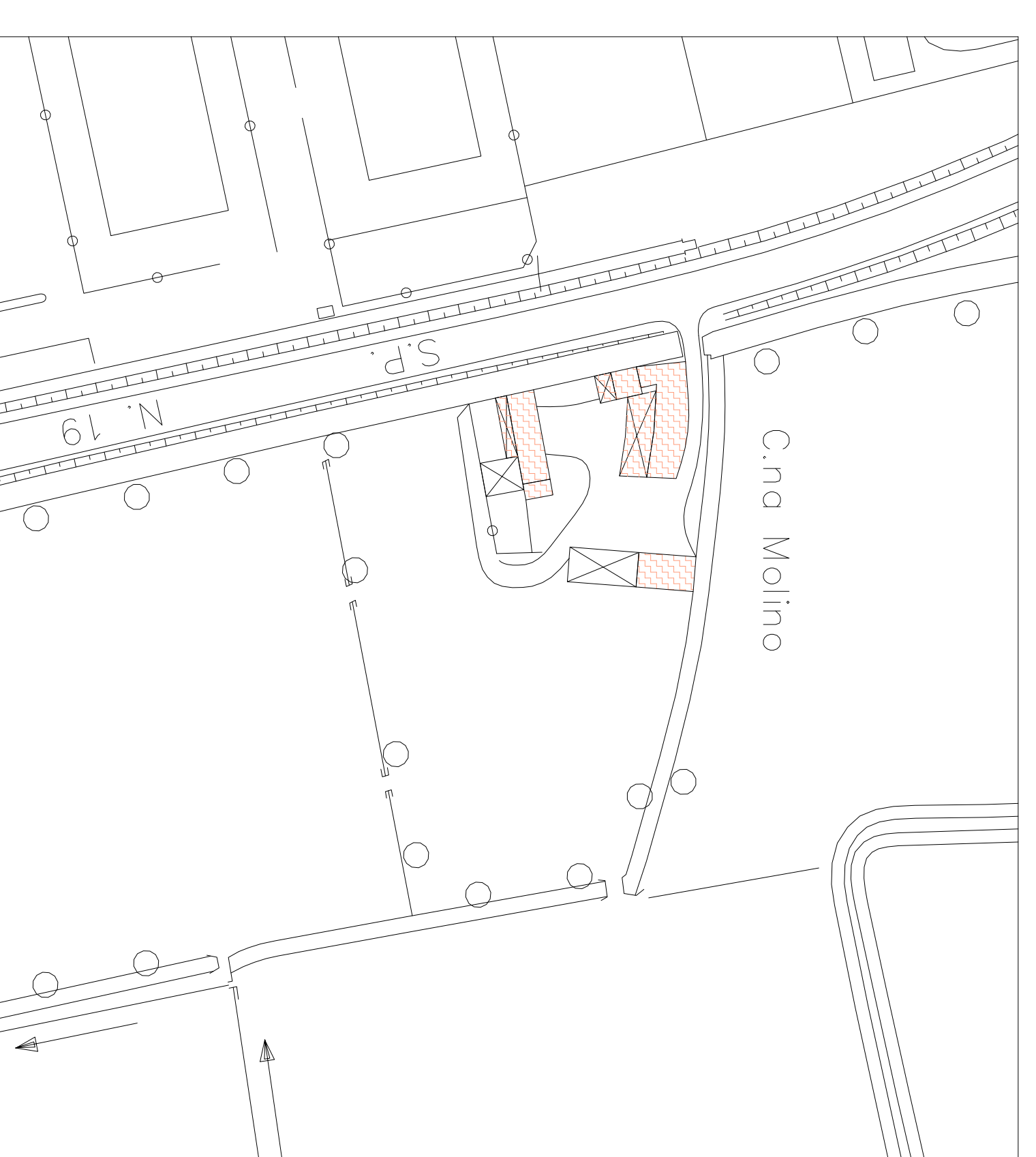
CASCINA LA TORRE



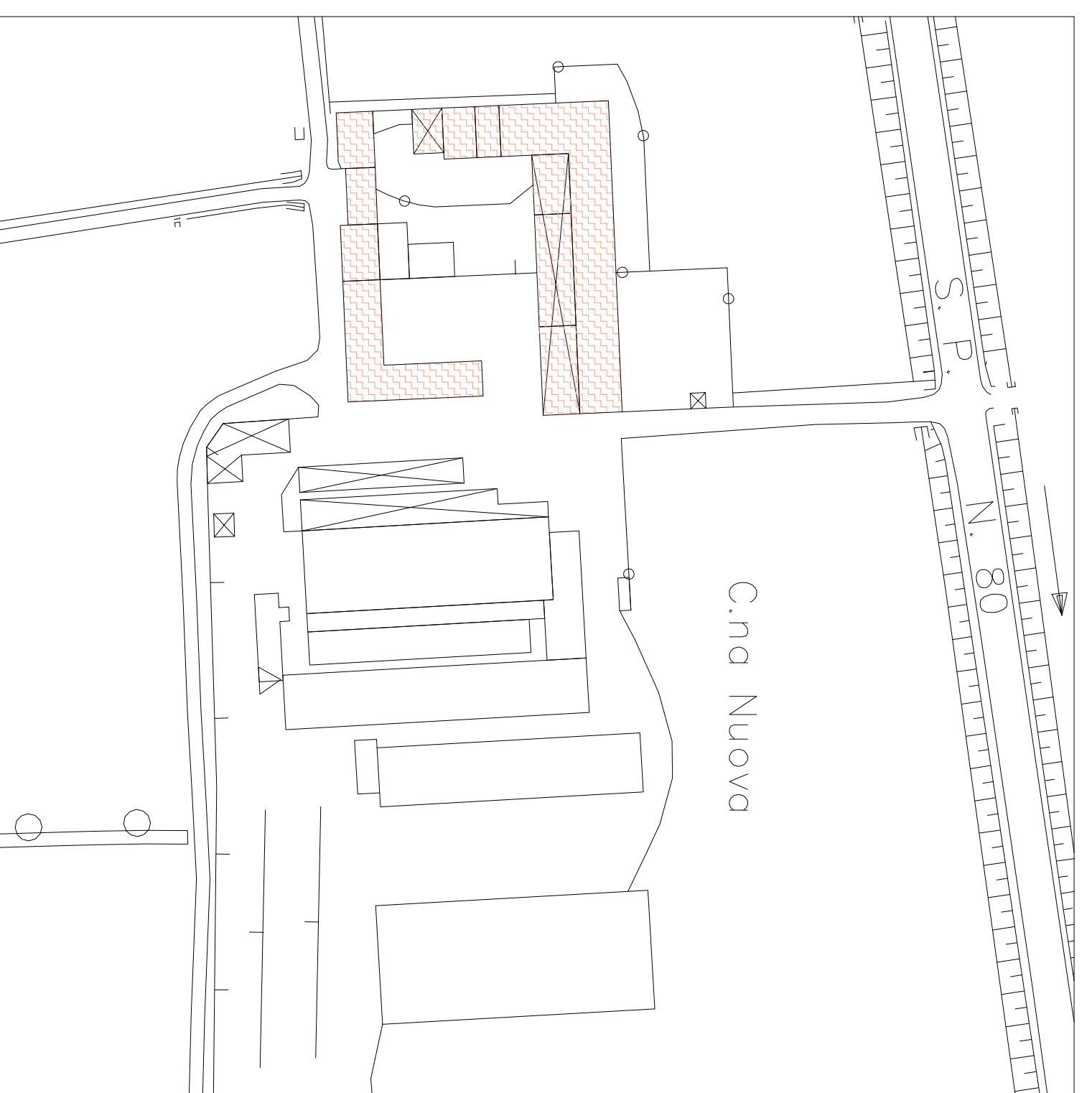
CASCINA CAPRI - TORCHIO - BIONDI



CASCINA CANTARANA



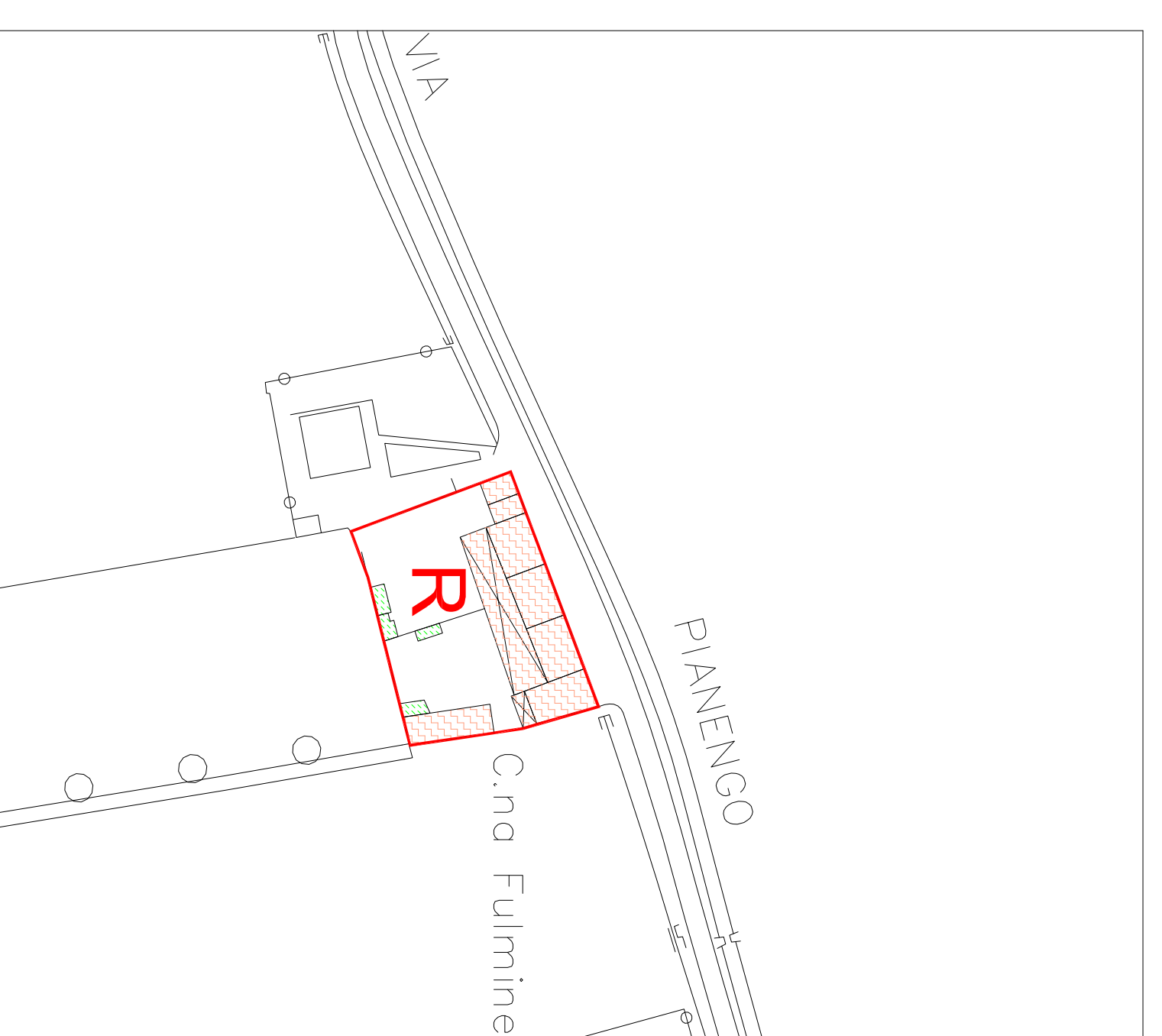
CASCINA MOLINO



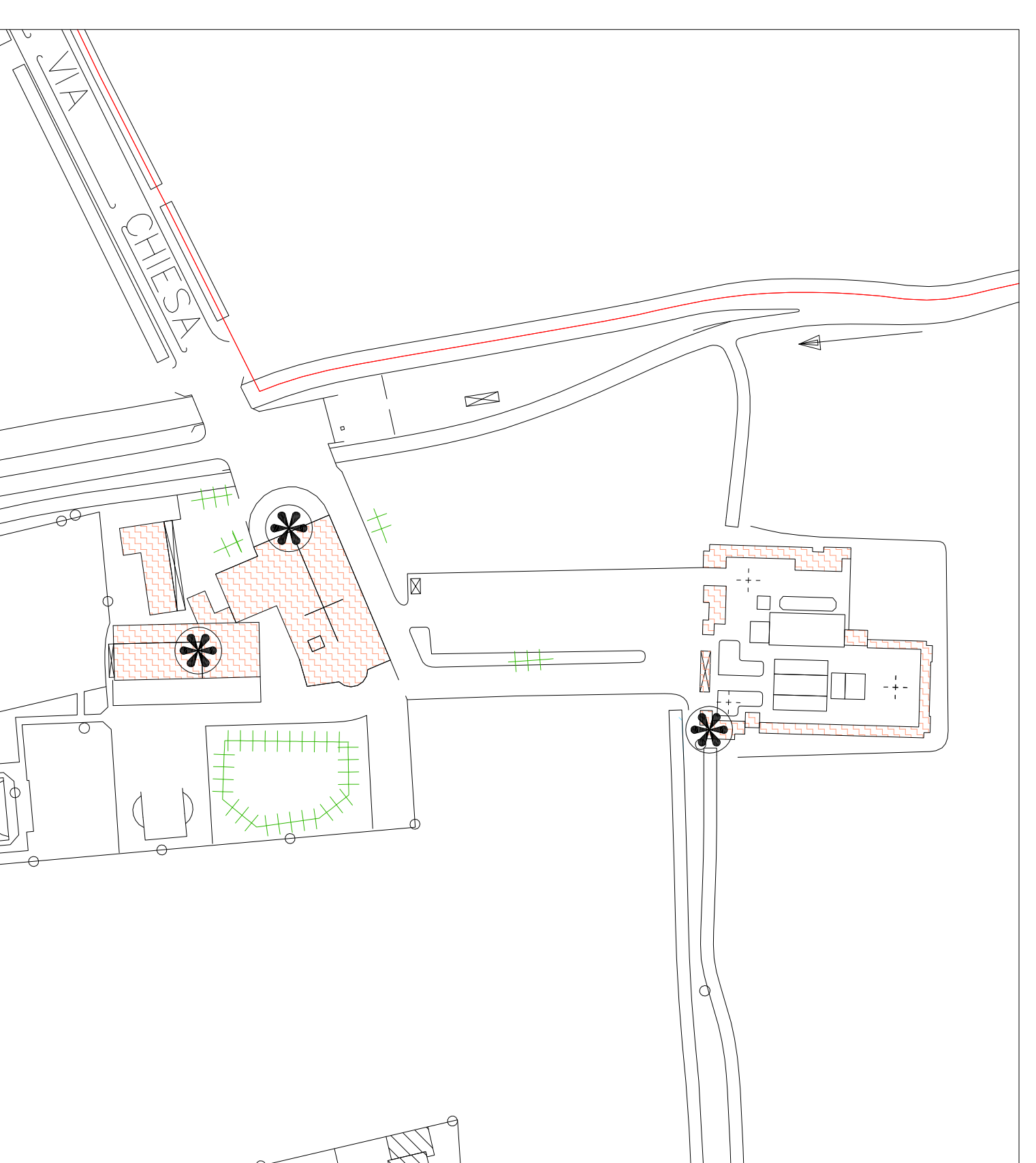
CASCINA NUOVA



CASCINA CA' VECCHIA SAMALO'



CASCINA FULMINE



CHIESA E CIMITERO



**PIANO DI GOVERNO DEL TERRITORIO**

**CAMPAGNOLO CREMASCA  
PIANO DELLE REGOLE**

Regione Lombardia  
Comune di  
CAMPAGNOLO CREMASCA  
Provincia di Cremona

ADOTTATO CON DELIBERA C.C. PUBBLICATO  
APPROVATO DAL C.C. CON DELIBERA PUBBLICATO SUL BURL  
IL SINDACO  
IL TECNICO ESTENSORE  
IL SEGRETARIO COMUNALE

IN ALLEGATO ALLA DELIBERA N° \_\_\_\_\_ DEL \_\_\_\_\_

Ed. n°: **PR6** \* Titolo: Prescrizione attuativa nuclei storici  
Scala: 1/1000

IL TECNICO ESTENSORE: Dott. Arch. CAMILLO CUGINI  
Via Pozzi n. 24 Crema (CR)  
Tel./Fax. 0373 - 250080