



ADOTTATO CON DELIBERA C.C. n° _____ del _____
 PUBBLICATO il _____
 APPROVATO DAL C.C. CON DELIBERA n° _____ del _____
 PUBBLICATO SUL BURL n° _____ del _____

IL SINDACO _____
 IL SEGRETARIO COMUNALE _____

IN ALLEGATO ALLA DELIBERA N° _____ DEL _____

Regione Lombardia

Comune di

CAMPAGNOLA CREMASCA

DOCUMENTO DI PIANO




Elab. n°: DP4 * Titolo: Azioni di Piano - Previsioni di Piano

Scala: 1/5000



IL TECNICO ESTENSORE: Dott. Arch. CAMILLO CUGINI
 Via Bozzi n. 24, Crema (CR)
 Tel./Fax 0373 - 250080

PIANO DI GOVERNO DEL TERRITORIO


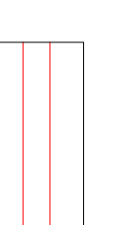
Ambiti non soggetti a trasformazione urbanistica

-  Nuclei di antica formazione
-  Casche storiche
-  Nuclei a prevalente funzione produttiva - commerciale

Ambiti soggetti a trasformazione urbanistica

-  A.T.U. prevalentemente residenziale
-  A.T.U. di espansione produttiva


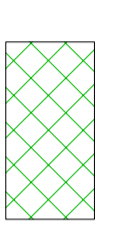
Viabilità strategica di progetto

-  Percorsi ciclo-pedonali
-  Ipotesi di viabilità strategica di P.G.T.

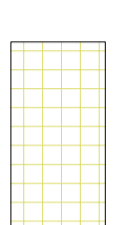
Ambiti consolidati od in fase di consolidamento

-  Ambiti del tessuto urbano consolidato

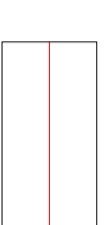
Ambiti agricoli strategici

-  Ambito agricolo provinciale (Ambito E1)
-  Ambito agricolo locale di rispetto e di tutela panoramica (Ambito E2)

Servizi ed impianti tecnologici di progetto

-  Ambiti a servizi

Limiti amministrativi

-  Confine comunale

