



**RETICOLO IDRICO MINORE**

(D. G. R. 25.01.2002 N. 7/7868 e D. G. R. 1.08.2003 N. 7/13950 e ss. mm. ed ii.)

**Allegato 2**  
**Carta dei vincoli di polizia idraulica**

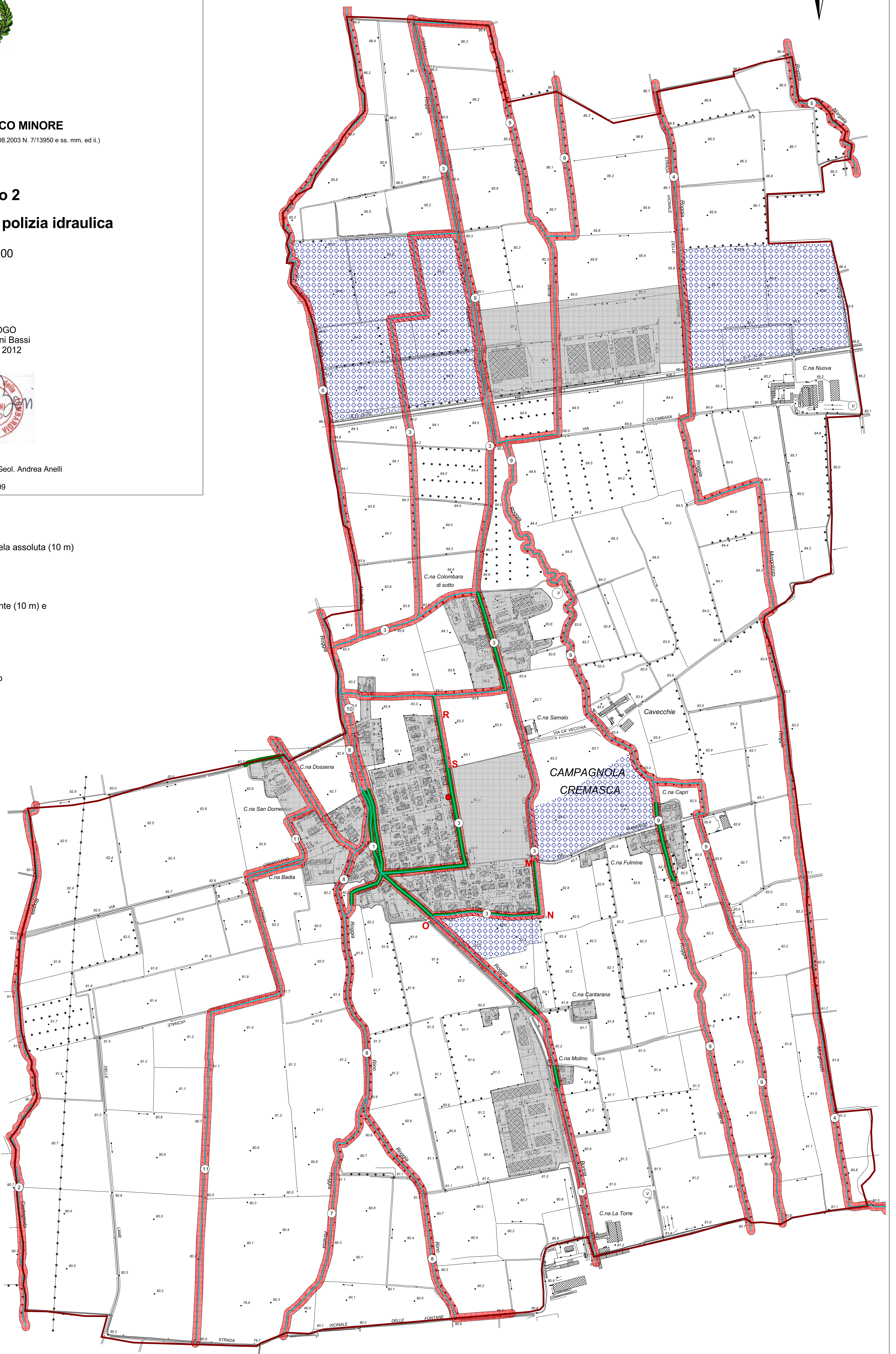

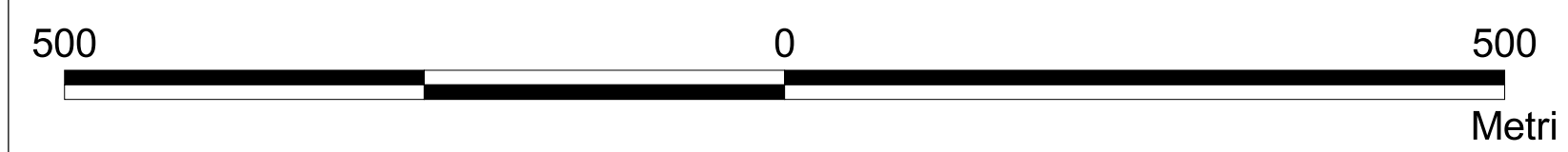
Scala 1:5000

IL GEOLOGO  
Dott. Giovanni Bassi  
Settembre 2012



Collaboratore: Dott. Geol. Andrea Anelli

148-037-09



**LEGENDA**

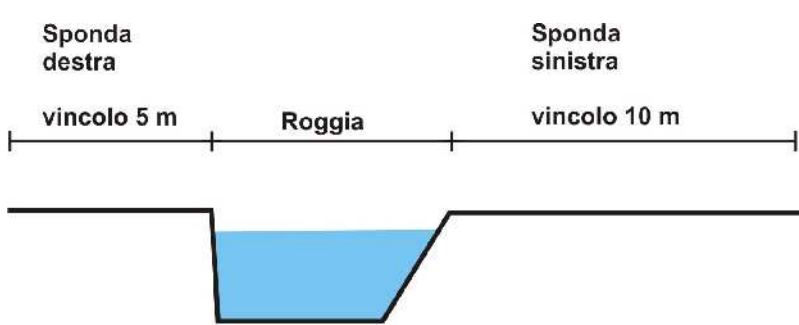
- Pozzo pubblico, zona di rispetto e di tutela assoluta (10 m)
- Corso d'acqua e numero d'ordine
- Fascia di rispetto di corso d'acqua vigente (10 m) e prevista in area urbana (4 m)
- Area urbana
- Aree soggette ad allagamento periodico
- Confine di Comune

**Corsi d'acqua:**

- 1 - Rino-Bovina\*;
- 2 - Castagnola;
- 3 - Rino-Gandina\*;
- 4 - Morgolizzo\* (di roggia Sena);
- 5 - Morgola\*;
- 6 - Nodello della Gandinella\*;
- 7 - Rino-Rinetto\*;
- 8 - Rino\*;
- 9 - Sena o Senna\*;
- 10 - Torchio\*;
- 11 - Rino-Bissone\*.

\* In Elenco Principale  
Acque Pubbliche

**Schema vincoli rogge urbane:**



Tratti urbani R-S e N-M-O